

**Ordnungsbehördliche Verordnung zum Schutz von Naturdenkmalen
innerhalb der im Zusammenhang bebauten Ortsteile und des
Geltungsbereiches der Bebauungspläne im Kreis Wesel
Vom 17.07.2003, zuletzt geändert am**

Aufgrund der §§ 28 und 65 des Gesetzes zur Neuregelung des Rechts des Naturschutzes und der Landschaftspflege (Bundesnaturschutzgesetz – BNatSchG) vom 29.07.2009 (BGBl. I S. 2542) in der derzeit gültigen Fassung und der §§ 42 a Abs. 2 bis 4 des Gesetzes zur Sicherung des Naturhaushaltes und zur Entwicklung der Landschaft (Landschaftsgesetz – LG) in der Fassung der Bekanntmachung vom 21.07.2000 (GV.NRW.S.568 / SGV. NRW. 791) in der aktuellen Fassung i.V.m. §§ 12, 27 bis 35 des Gesetzes über Aufbau und Befugnisse der Ordnungsbehörden (Ordnungsbehördengesetz-OBG) v. 13.05.1980 (GV.NRW.S.528) in der derzeit gültigen Fassung wird vom Kreis Wesel als untere Landschaftsbehörde gemäß Beschluss des Kreistages vom für die innerhalb der im Zusammenhang bebauten Ortsteile und des Geltungsbereiches der Bebauungspläne liegenden Bereiche im Kreis Wesel folgende ordnungsbehördliche Verordnung erlassen:

§ 1 – Schutzgegenstand, -zweck und Abgrenzung

1. Die in der als Anhang 1 zu dieser Verordnung beigefügten Liste aufgeführten Einzelbäume, Alleen, Baumgruppen und Findlinge werden als Naturdenkmale festgesetzt. Die Liste ist Bestandteil dieser Verordnung. Bei den in der Liste erfassten Bäumen wird zum Schutz des jeweiligen Wurzelbereiches auch die Bodenfläche unter der Baumkrone (Kronenschirmfläche/Traufebereich) zuzüglich eines 2 m breiten Grundstücksstreifens außerhalb der Baumkrone unter Schutz gestellt und ist somit Bestandteil des Naturdenkmales.
2. Die Naturdenkmale werden gemäß § 28 Abs. 1 Nr. 1 BNatSchG aus 1. wissenschaftlichen, 2. naturgeschichtlichen oder 3. landeskundlichen (4. nicht mehr belegt) Gründen sowie gemäß § 28 Abs. 1 Nr. 2 BNatSchG wegen ihrer 5. Seltenheit, 6. Eigenart oder 7. Schönheit festgesetzt. Der jeweilige Schutzzweck ergibt sich aus dem Anhang 1 zu dieser Verordnung.
3. Die genaue Lage der unter Schutz gestellten Einzelschöpfungen der Natur ist aus dem Anhang 1 ersichtlich und in 53 Kartenausügen (Auszüge aus der Deutschen Grundkarte) dargestellt. Die Kartenauszüge sind Bestandteil dieser Verordnung und können bei dem Landrat des Kreises Wesel in Wesel - untere Landschaftsbehörde, Fachdienst 60 - Koordinationsbereich Landschaftsplanung und Artenschutz, Reeser Landstr. 31 - während der Dienststunden eingesehen werden.

§ 2 – Schutzzinhalt

1. Nach § 28 Abs. 2 BNatSchG sind alle Handlungen, die zu einer Beseitigung, Zerstörung, Beschädigung, Veränderung oder sonstigen nachhaltigen Störung eines Naturdenkmales, seiner Bestandteile oder seiner geschützten Umgebung führen können, verboten.

2. Verboten ist insbesondere:
 - a) die Naturdenkmale in ihrem Bestand zu gefährden oder ihr Erscheinungsbild durch das Beschädigen oder Abtrennen von Baumteilen oder in anderer Weise zu beeinträchtigen;
 - b) jegliche Stoffe oder Gegenstände einzubringen oder zu lagern;
 - c) den Grundwasserflurabstand bzw. den Wasserhaushalt zu verändern;
 - d) im Abstand von weniger als 20 m zum Naturdenkmal (bei Bäumen ab äußerer Baumkrone gemessen) ein Feuer zu entzünden; ausgenommen bleibt das gelegentliche Grillen.

3. Unberührt von den genannten Verboten bleiben:
 - a) Maßnahmen, die der Beseitigung einer unmittelbaren konkreten Gefahr dienen;
 - b) fachgerechte Schutz-, Pflege- und Sicherungsmaßnahmen, Verkehrsicherungsmaßnahmen nach Anzeige bei der unteren Landschaftsbehörde;
 - c) die ordnungsgemäße Wartung, Pflege, Reparatur und Beseitigung von Störungen an bestehenden Leitungen für Ver- und Entsorgungseinrichtungen (Kabelnetze, Rohrleitungen, Fernleitungen, Freileitungen etc.) in Abstimmung mit der unteren Landschaftsbehörde sowie die Unterhaltung bestehender Verkehrswege.

§ 3 Befreiungen

Nach § 67 Abs. 1 Bundesnaturschutzgesetz kann der Kreis Wesel als untere Landschaftsbehörde auf Antrag Befreiung von den Verboten des § 2 dieser Verordnung erteilen, wenn

1. dies aus Gründen des überwiegenden öffentlichen Interesses, einschließlich solcher sozialer und wirtschaftlicher Art, notwendig ist oder
2. die Durchführung der Vorschriften im Einzelfall zu einer unzumutbaren Belastung führen würde und die Abweichung mit den Belangen von Naturschutz und Landschaftspflege vereinbar ist.

§ 4 Ordnungswidrigkeiten und Straftaten

1. Nach § 70 Abs. 1 Nr. 2 des Landschaftsgesetzes handelt ordnungswidrig, wer vorsätzlich oder fahrlässig entgegen dem § 2 dieser Verordnung Handlungen vornimmt, die zur Beseitigung, Zerstörung, Beschädigung, Veränderung oder sonstigen nachhaltigen Störung eines Naturdenkmales, seiner Bestandteile oder seiner geschützten Umgebung führen.
2. Nach § 71 Abs. 1 Landschaftsgesetz können Ordnungswidrigkeiten nach § 4 Abs. 1 dieser Verordnung mit einer Geldbuße bis zu 50.000 Euro geahndet werden.
3. Unabhängig davon kann gemäß § 304 Strafgesetzbuch bestraft werden, wer rechtswidrig Naturdenkmäler beschädigt oder zerstört. Der Versuch ist strafbar.

§ 5 Andere Rechtsvorschriften

1. Innerhalb des Geltungsbereiches dieser Verordnung werden

- die Verordnung zur Sicherung von Naturdenkmalen im Landkreis Moers vom 17.09.1964 (Amtsblatt für den Regierungsbezirk Düsseldorf vom 16.10.1964 Nr. 42a) bezüglich der Nummern 7, 11, 12, 13, 14, 16, 19, 20, 21, 23, 24, 56, 59 und 64 und
- die Verordnung zur Sicherung von Naturdenkmalen im Landkreis Dinslaken vom 10.02.1967 (Amtsblatt für den Regierungsbezirk Düsseldorf vom 09.03.1967) bezüglich der Nummern 9, 20, 21, 24, 25, 32 und 35

aufgehoben.

§ 6 Inkrafttreten und Geltungsdauer

Diese Verordnung tritt eine Woche nach dem Tag ihrer Verkündung in Kraft. Sie gilt 20 Jahre.

Anhang 1: Naturdenkmalliste Innenbereiche

Bekanntmachungsanordnung

Die vorstehende Verordnung wird hiermit verkündet.

Die Verletzung von Verfahrens- und Formvorschriften des Landschaftsgesetzes und des Ordnungsbehördengesetzes kann gegen diese ordnungsbehördliche Verordnung zum Schutz von Naturdenkmalen im Kreis Wesel vom nach Ablauf eines Jahres nach dieser Verkündung nicht mehr geltend gemacht werden, es sei denn,

- a. die ordnungsbehördliche Verordnung ist nicht ordnungsgemäß verkündet worden oder
- b. der Form- und/oder Verfahrensmangel ist gegenüber dem Landrat des Kreises Wesel als untere Landschaftsbehörde vorher gerügt und dabei die verletzte Rechtsvorschrift und die Tatsache bezeichnet worden, die den Mangel ergibt.

Wesel, den

Der Landrat
des Kreises Wesel
als untere Landschaftsbehörde

Dr. Müller

Ordnungsbehördliche Verordnung zum Schutz von Naturdenkmalen innerhalb der im Zusammenhang bebauten Ortsteile und des Geltungsbereiches der Bebauungspläne im Kreis Wesel vom

Naturdenkmalliste Innenbereiche

lfd. Nr.	Kommune	Bezeichnung des ND	Anzahl	Art	Schutzzweck 1. wissenschaftliche Gründe 2. naturgeschichtliche Gründe 3. landeskundliche Gründe 4. nicht belegt 5. Seltenheit 6. Eigenart 7. Schönheit	Gemarkung	Flur	Flurstück	Gauß-Krüger-Koordinatensystem	Gauß-Krüger-Koordinatensystem	UTM-Koordinatensystem	UTM-Koordinatensystem	Rechtskraft
									Rechtswert	Hochwert	Rechtswert	Hochwert	
1	Dinslaken	Findling	1	Granit	5+7	Hiesfeld	22	360	2554160,0	5713050,0	346089,4	5713260,1	2003
2	Dinslaken	Findling	1	Braunkohle-Quarzit	5	Hiesfeld	42	313	2552995,5	5714100,9	344970,8	5714348,7	2003
3	Dinslaken	Findling	1	Granit	5+7	Hiesfeld	15	216	2555504,2	5713960,2	347471,2	5714105,4	2003
4	Hamminkeln	Einzelbaum	1	Hängerotbuche	5+6+7	Ringenberg	6	183	2542423,9	5734548,5	335248,9	5735211,1	2003
5	Hamminkeln	Baumpaar	1	Blutbuche	5+7	Mehrhoog	14	1423	2535261,5	5733959,7	328048,8	5734918,2	2003
			1	Blutbuche	7	Mehrhoog	14	1423	2535261,5	5733963,0	328068,9	5734920,6	2003
6	Hamminkeln	Findlinge	1	Granit	5+7	Brünen	4	11	2551068,7	5733311,4	343842,1	5733621,3	2003
			1	Granit	5+7	Brünen	4	11	2551063,5	5733302,9	343835,7	5733618,2	2003
7	Hamminkeln	Einzelbaum	1	Winterlinde	5+7	Brünen	19	34	2547439,4	5732167,6	340158,6	5732625,2	2003
8	Hünxe	Findling	1	Braunkohle-Quarzit	5+6+7	Bruckhausen	16	496	2551743,4	5718944,7	343918,6	5719239,2	2003
9	Hünxe	Findling	1	Braunkohle-Quarzit	5+6+7	Bruckhausen	15	1007	2552231,9	5718447,3	344383,0	5718729,5	2003
10	Hünxe	Einzelbaum	1	Stieleiche	5+7	Gartrop-Bühl	11	270	2555137,1	5724750,7	347547,3	5724900,2	2003
11	Kamp-Lintfort	Findling	1	Granit	5+6	Kamp	8	241	2535990,9	5707924,5	327733,3	5708885,2	2003
12	Kamp-Lintfort	Einzelbaum	1	Eibe	5+7	Kamp	8	241	2535986,2	5707937,0	327726,8	5708895,1	2003
13	- entfällt -												
14	Moers	Bäume in einer Parkanlage	1	Ginkgo	5+7	Moers	5	346	2543420,2	5701866,9	334903,2	5702518,7	2003
			1	Platane	5+7	Moers	5	25	2543495,6	5701699,2	334971,7	5702348,1	2003
			1	Blutbuche	5+7	Moers	5	24	2543401,0	5701720,8	334878,1	5702373,6	2003
			1	Blutbuche	5+7	Moers	5	24	2543404,0	5701765,6	334872,3	5702448,5	2003
			1	Mammutbaum	5+7	Moers	5	24	2543418,9	5701701,9	334880,2	5702360,4	2003
			1	Sumpfyzypresse	5+7	Moers	5	25	2543482,0	5701689,0	334957,7	5702338,5	2003
			1	Sumpfyzypresse	5+7	Moers	5	24	2543368,8	5701645,7	334801,4	5702387,2	2003
			1	Roteiche	5+7	Moers	5	24	2543365,7	5701655,6	334817,7	5702404,2	2003
15	Moers	Einzelbaum	1	Kopftrotbuche	3+5+6+7	Schwafheim	3	1219	2545160,0	5699118,0	336528,8	5699700,1	2003
16	Moers	Baumgruppe	1	Eibe	7	Kapellen	10	402	2541499,1	5698394,5	332848,6	5699121,9	2003
			1	Eibe	7	Kapellen	10	402	2541501,4	5698390,1	332851,6	5699117,1	2003
			1	Eibe	7	Kapellen	10	402	2541507,3	5698392,2	332855,5	5699121,2	2003
			1	Eibe	7	Kapellen	10	402	2541505,3	5698397,6	332853,5	5699127,1	2003

Ordnungsbehördliche Verordnung zum Schutz von Naturdenkmalen innerhalb der im Zusammenhang bebauten Ortsteile und des Geltungsbereiches der Bebauungspläne im Kreis Wesel vom

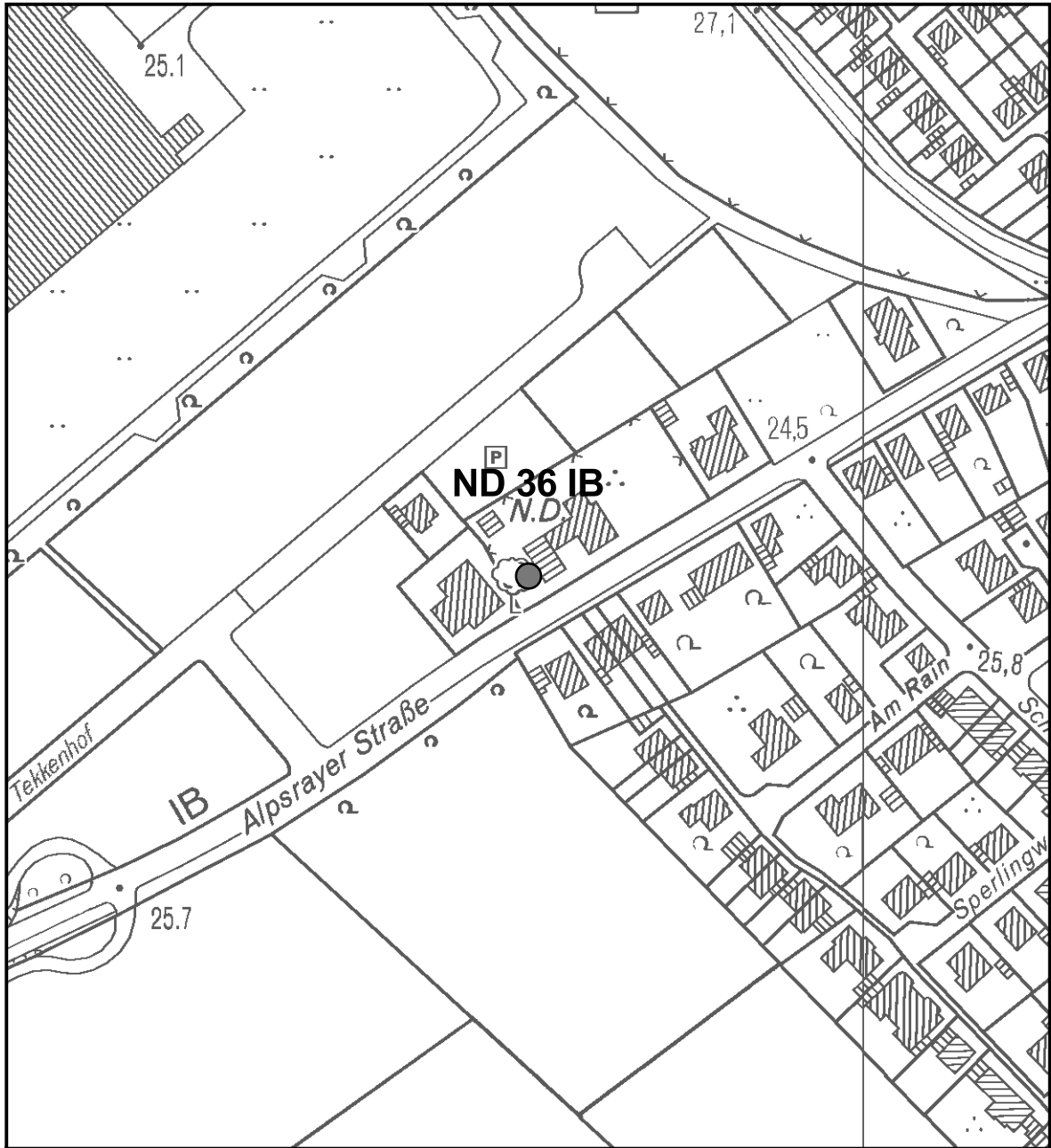
Naturdenkmalliste Innenbereiche

lfd. Nr.	Kommune	Bezeichnung des ND	Anzahl	Art	Schutzzweck 1. wissenschaftliche Gründe 2. naturgeschichtliche Gründe 3. landeskundliche Gründe 4. nicht belegt 5. Seltenheit 6. Eigenart 7. Schönheit	Gemarkung	Flur	Flurstück	Gauß-Krüger-Koordinatensystem	Gauß-Krüger-Koordinatensystem	UTM-Koordinatensystem	UTM-Koordinatensystem	Rechtskraft
									Rechtswert	Hochwert	Rechtswert	Hochwert	
17	Moers	Baumreihe	1	Eibe	5+7	Kapellen	10	402	2541464,3	5698336,4	332804,2	5699069,6	2003
			1	Eibe	5+7	Kapellen	10	402	2541464,3	5698341,0	332804,9	5699074,1	2003
			1	Eibe	5+7	Kapellen	10	402	2541464,3	5698347,0	332805,6	5699079,8	2003
			1	Eibe	5+7	Kapellen	10	402	2541464,3	5698349,3	332806,2	5699083,5	2003
			1	Eibe	5+7	Kapellen	10	402	2541464,3	5698352,8	332806,7	5699087,0	2003
			1	Eibe	7	Kapellen	10	402	2541472,2	5698358,1	332815,1	5699090,4	2003
18	Moers	Einzelbaum	1	Rotbuche	5+7	Repelen	57	27	2540903,1	5707909,6	332639,7	5708662,0	2003
19	Neukirchen-Vluyn	Einzelbaum	1	Blutbuche	5+7	Vluyn	10	2048	2536944,6	5700504,6	328377,7	5701422,9	2003
20	Neukirchen-Vluyn	Einzelbaum	1	Stieleiche	3+7	Neukirchen	4	409	2540256,7	5701521,3	331726,0	5702303,1	2003
21	Rheinberg	Einzelbaum	1	Platane	5+7	Budberg	2	1188	2543892,5	5711562,3	335772,4	5712185,8	2003
22	Rheinberg	Einzelbaum	1	Blutbuche	7	Orsoy-Stadt	20	198	2547755,5	5710141,7	339577,8	5710604,0	2003
23	Schermbeck	Einzelbaum	1	Rotbuche	5+7	Altschermbeck	17	901	2560974,3	5729968,4	353599,5	5729868,3	2003
24	Schermbeck	Einzelbaum	1	Rosskastanie	7	Damm	12	586	2554956,3	5726895,9	347449,6	5727050,2	2003
25	Schermbeck	Einzelbaum	1	Eibe	5+6+7	Schermbeck	1	2332	2560497,3	5729210,6	353097,5	5729137,0	2003
26	Schermbeck	Baumgruppe	1	Winterlinde	5+7	Altschermbeck	22	223	2560999,7	5729281,2	353591,3	5729181,9	2003
			1	Winterlinden	5+7	Altschermbeck	22	223	2560984,4	5729282,5	353576,5	5729183,7	2003
			1	Edelkastanie	5+7	Altschermbeck	22	223	2560962,3	5729278,2	353552,8	5729181,2	2003
27	Voerde	Einzelbaum	1	Winterlinde	3+7	Görsicker	2	39	2546194,2	5716509,6	338277,4	5717020,5	2003
28	Wesel	Einzelbaum	1	Blutbuche	5+7	Wesel	50	210	2543124,3	5725672,6	335580,8	5726313,5	2003
29	Wesel	Einzelbaum	1	Eibe	5+7	Wesel	72	943	2543575,7	5724478,5	335985,8	5725103,1	2003
30	Xanten	Einzelbaum	1	Robinie	5+7	Vynen	5	261	2528705,0	5730015,0	321357,9	5731255,7	2003
31	Xanten	Einzelbaum	1	Stieleiche	5+7	Marienbaum	1	917	2526163,3	5729775,7	318806,5	5731111,0	2003
32	Xanten	Einzelbaum	1	Stieleiche	7	Marienbaum	2	727	2526180,1	5729721,4	318845,3	5731035,5	2003
33	Xanten	Baumpaar	1	Platane	7	Xanten	6	1487	2531223,9	5725209,4	323670,8	5726347,1	2003
			1	Platane	7	Xanten	6	1491	2531232,4	5725197,0	323683,4	5726334,1	2003
34	Xanten	Einzelbaum	1	Eibe	5+7	Xanten	2	552	2531026,3	5725631,3	323497,5	5726767,8	2003
35	Xanten	Einzelbaum	1	Eibe	7	Xanten	4	847	2531439,3	5725559,9	323897,9	5726685,1	2003

Ordnungsbehördliche Verordnung zum Schutz von Naturdenkmalen innerhalb der im Zusammenhang bebauten Ortsteile und des Geltungsbereiches der Bebauungspläne im Kreis Wesel vom

Naturdenkmalliste Innenbereiche

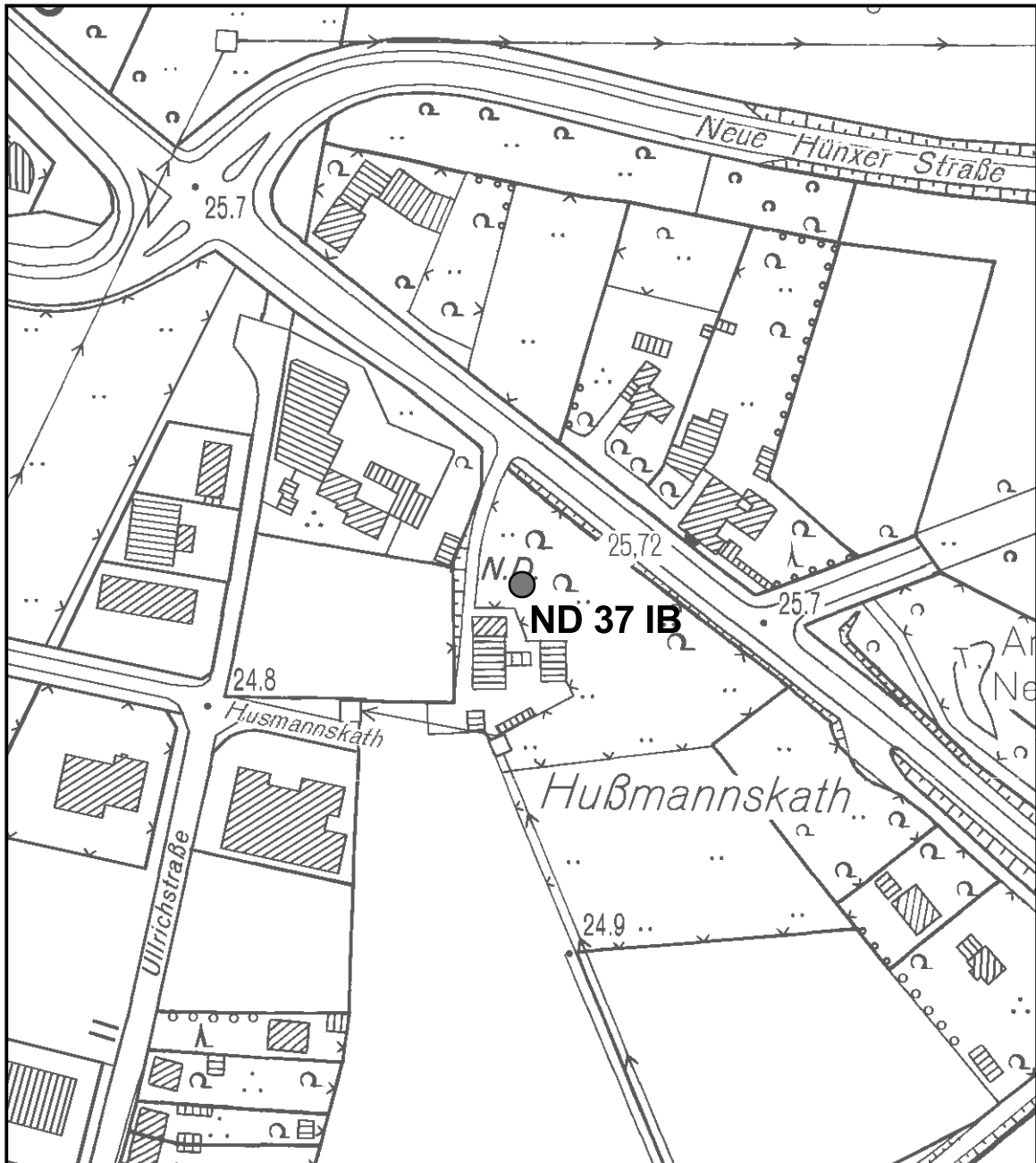
Ifd. Nr.	Kommune	Bezeichnung des ND	Anzahl	Art	Schutzzweck 1. wissenschaftliche Gründe 2. naturgeschichtliche Gründe 3. landeskundliche Gründe 4. nicht belegt 5. Seltenheit 6. Eigenart 7. Schönheit	Gemarkung	Flur	Flurstück	Gauß-Krüger-Koordinatensystem	Gauß-Krüger-Koordinatensystem	UTM-Koordinatensystem	UTM-Koordinatensystem	Rechtskraft
									Rechtswert	Hochwert	Rechtswert	Hochwert	
36	Rheinberg	Einzelbaum	1	Rotbuche	5+6+7	Rheinberg	10	4296	2539875,1	5712314,8	331789,5	5713102,4	
37	Wesel	Einzelbaum	1	Edelkastanie	5+6	Wesel	96	90	2544906,2	5722401,1	337229,8	5722973,0	
38	Schermbeck	Einzelbaum	1	Stieleiche	5+7	Altschermbeck	22	247	2561120,7	5729278,2	353710,9	5729177,4	
39	Hünxe	Einzelbaum	1	Hainbuche	5+6+7	Hünxe	8	467	2553565,3	5723178,6	345912,5	5723394,2	
40	Dinslaken	Findlinge	2	Braunkohle-Quarzit	5+6	Hiesfeld	3	539	2553345,2	5715949,9	345396,0	5716181,0	
									2553344,6	5715951,6	345395,5	5716183,3	
41	Rheinberg	Einzelbaum	1	Stieleiche	3+5+7	Eversael	2	909	2545387,4	5712729,0	337313,7	5713290,2	
42	Hünxe	Baumpaar	1	Eibe	5+7	Drevenack	12	425	2551783,0	5725490,6	344201,0	5725777,1	
			1	Eibe	5+6+7	Drevenack	12	425	2551756,0	5725514,8	344226,9	5725802,4	
43	Wesel	Einzelbaum	1	Stieleiche	5+6+7	Flüren	6	1311	2539552,1	5728217,3	332124,1	5729003,7	



ND 36 IB geplant
Innenbereich Rheinberg
Rotbuche



M 1 : 2500



ND 37 IB geplant
Innenbereich Wesel
Edelkastanie



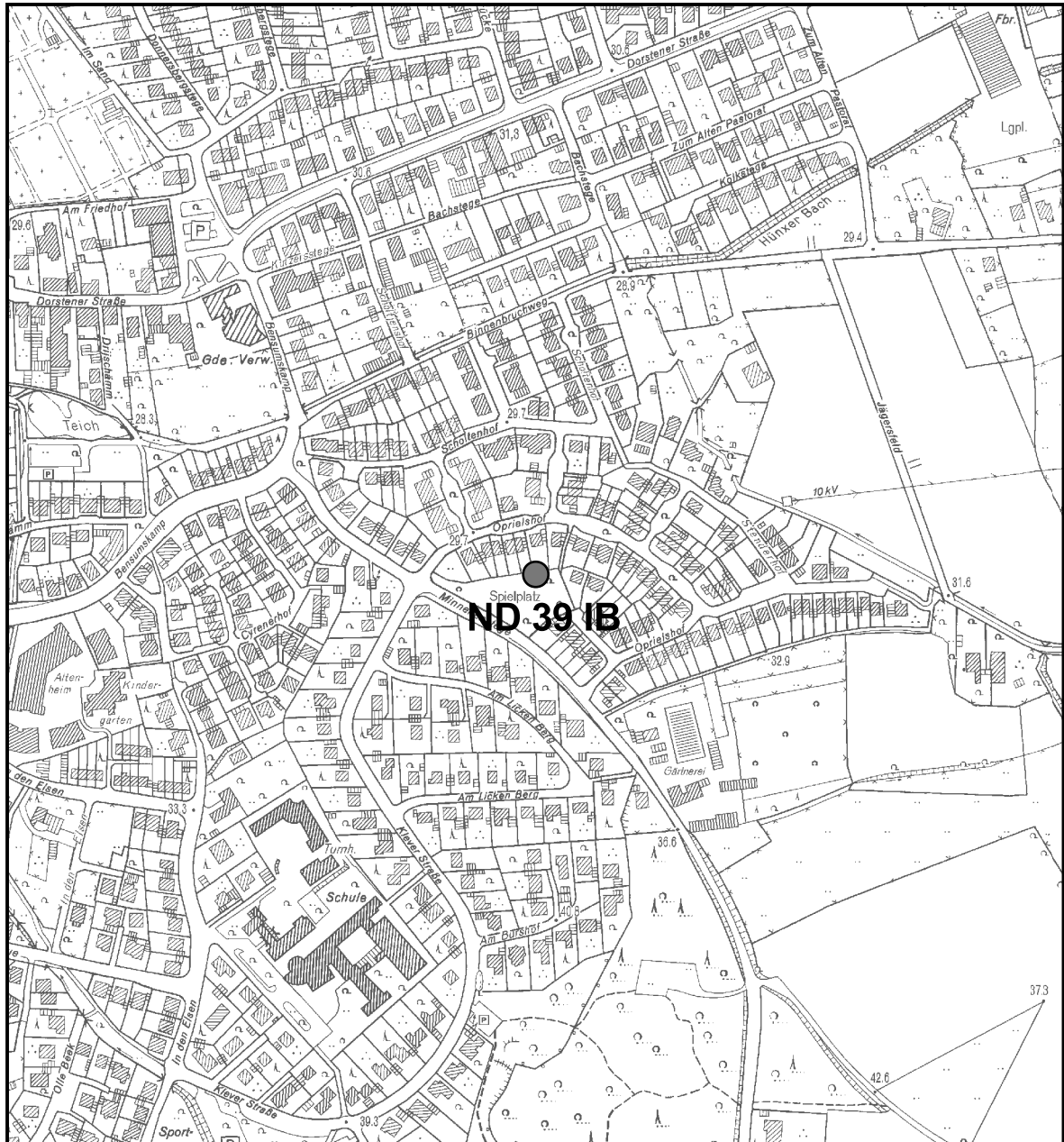
M 1 : 2500



ND 38 IB
Innenbereich Schermbeck
Stieleiche



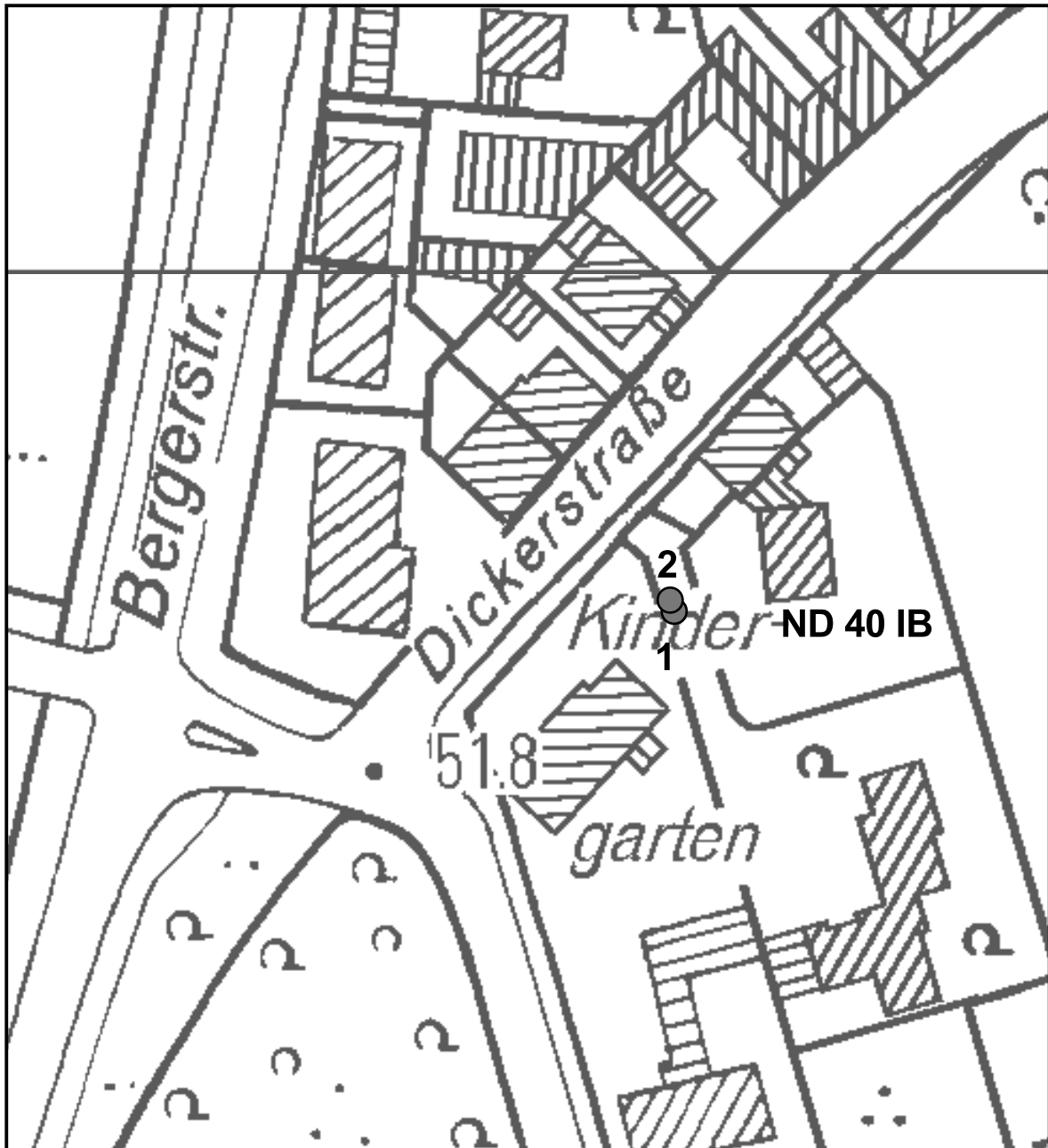
M 1 : 2500



ND 39 IB geplant
Innenbereich Hünxe
Hainbuche
Kopfbaum



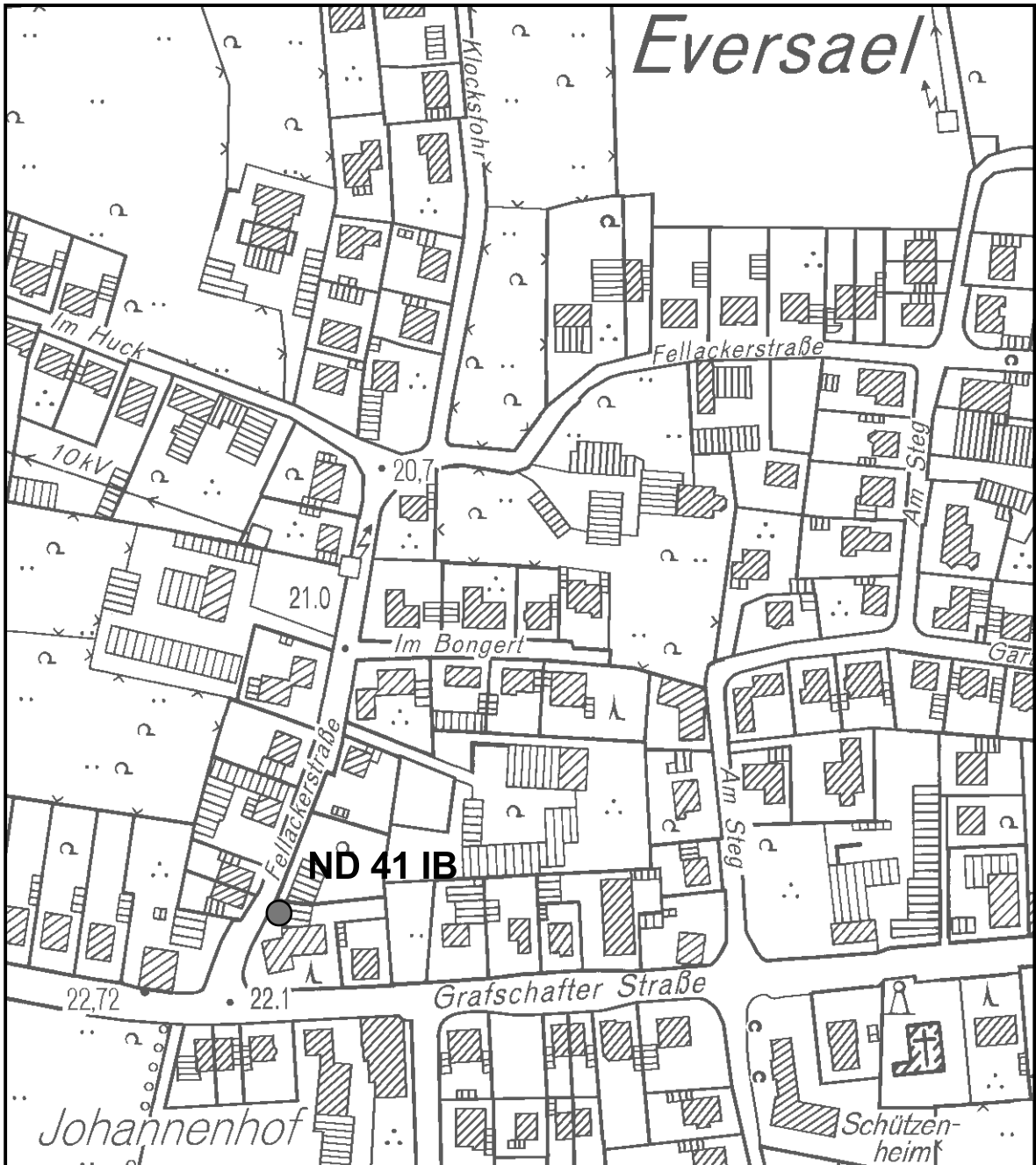
M 1 : 2500



ND 40 IB geplant
Innenbereich Dinslaken
2 Findlinge
Braunkohlenquarzite



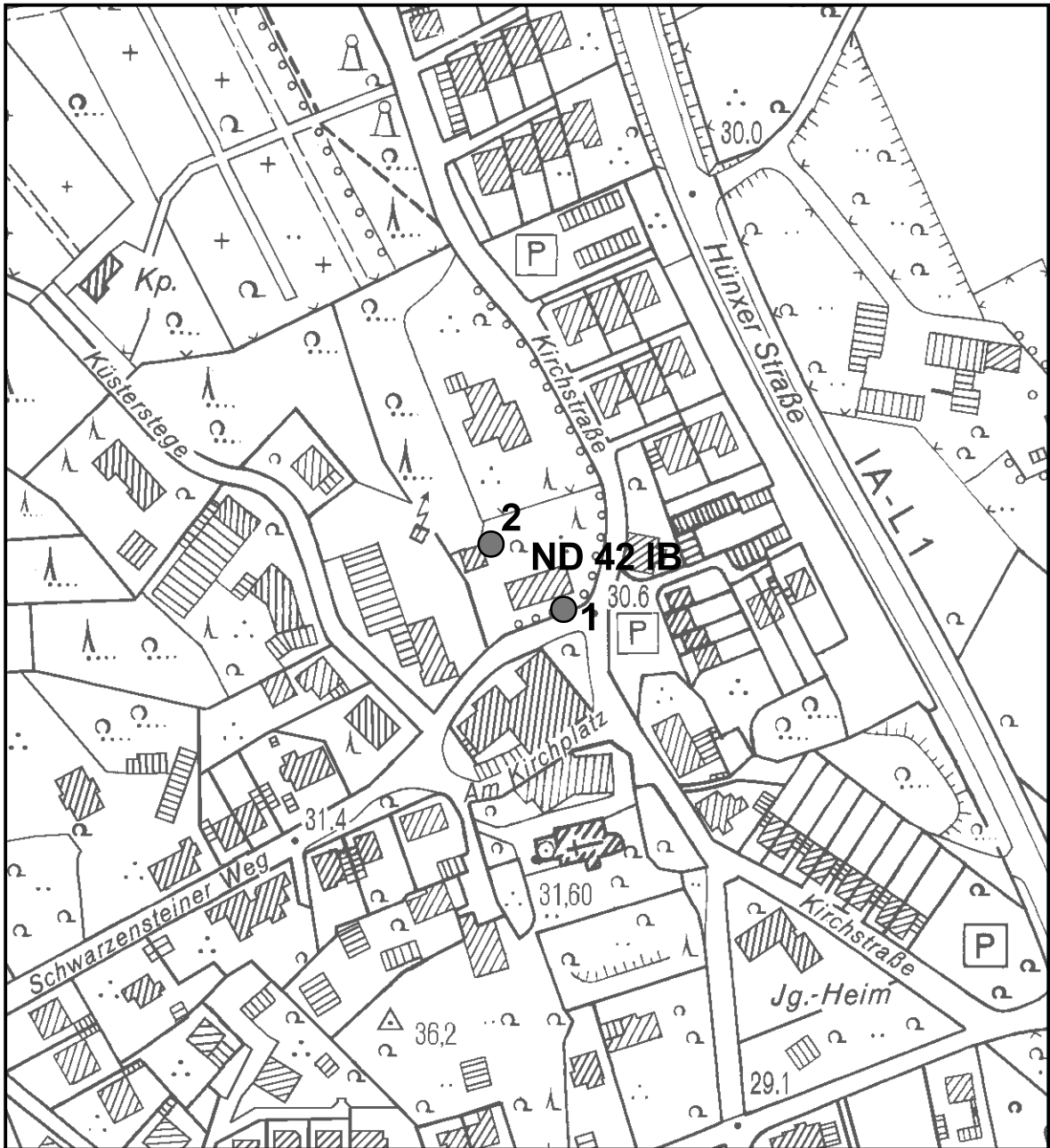
M 1 : 1000



ND 41 IB geplant
Innenbereich Rheinberg
Stieleiche
"Friedenseiche"

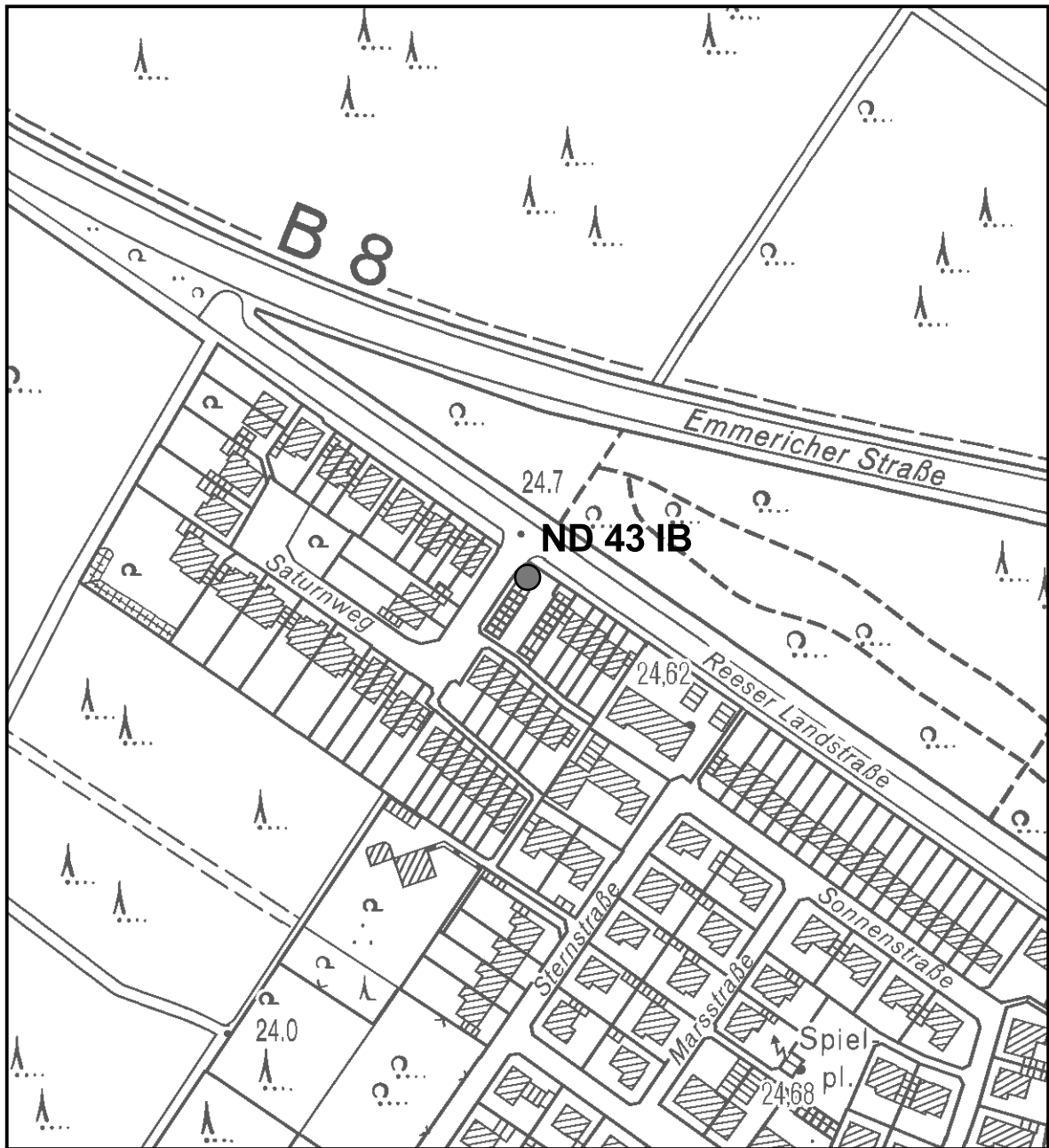


M 1 : 2500



ND 42 IB geplant
Innenbereich Hünxe
2 Eiben

M 1 : 2500



ND 43 IB geplant
Innenbereich Wesel
Stieleiche

M 1 : 2500